



DOLOMITI TOUR 2009

25 Luglio 2009



ROAD BOOK



Sede: Osteria con Cucina "Alla Cooperativa di Talponedo"
Via Cavour, 11 – Talponedo di Porcia (PN)
www.vespaclubporcia.it

e-mail: info@vespaclubporcia.it Tel. e Fax 0434 921060 – 0434 361424 – 347 4533100
BANCA DI CIVIDALE cod. IBAN : IT 53 M0548464950013570000243



REGOLAMENTO

- Tutti i veicoli che parteciperanno al Dolomiti Tour 2009 dovranno essere confacenti alle norme per la circolazione su strada aperta al traffico.
I conducenti dovranno attenersi al Codice della Strada ed alle indicazioni fornite dall'organizzazione.
- Il Vespa Club Porcia declina ogni responsabilità civile e penale per qualsiasi incidente in cui possono incorrere i partecipanti, prima, durante e dopo il Tour.
- Il partecipante al Dolomiti Tour 2009 autorizza il Vespa Club Porcia a pubblicare sul sito eventuali foto che ritraggano il proprio volto e/o il proprio veicolo.
- Per eventuale assistenza tecnica durante il giro turistico l'organizzazione disporrà di un mezzo al seguito del gruppo.
- Con l'iscrizione al Dolomiti Tour 2009 ogni partecipante dichiara di aver preso visione e approvato interamente il presente regolamento.
- La partenza è fissata alle ore 5,30 del giorno Sabato 25 Luglio 2009 presso il parcheggio della Palazzetti in via Montereale a Pordenone, pertanto il ritrovo è fissato almeno 20 minuti prima della partenza.
- Ogni partecipante oltre a presentarsi con il serbatoio pieno di carburante deve verificare che il proprio mezzo sia in grado di percorrere il percorso proposto e abbia al seguito i ricambi strettamente necessari per piccole riparazioni (lampadine, cordine freni-frizione-marcie-acceleratore, candela, ecc..) e l'olio necessario per la propria miscela.
- Si consiglia vivamente oltre la divisa ufficiale del Club per le foto di gruppo di portarsi al seguito eventuale attrezzatura anti-pioggia da potersi mettere in caso di cambiamento improvviso delle condizioni meteo.





- Durante il viaggio in caso di problemi tecnici si fermeranno solamente le persone incaricate all'assistenza e il diretto interessato più il mezzo assistenza, mentre il resto del gruppo proseguirà a velocità ridotta fino alla prima area utile disponibile lungo il tragitto o nel caso ci trovassimo nel cuore delle Dolomiti direttamente in cima al Passo in procinto di raggiungere.
- Durante il percorso si raccomanda di seguire scrupolosamente il codice della strada e di porsi in fila indiana in maniera di recare meno intralcio possibile alla normale viabilità delle auto.

PROGRAMMA

- 05:30 partenza da Via Montereale parcheggio Palazzetti showroom
- 06:35 colazione a Cimolais (PN) presso Osteria Val Montanaia
- 08:42 merenda sul lago di Misurina
- 09:42 rifornimento carburante a Cortina d'Ampezzo (BL)
- 10:30 Passo di Falzarego (BL)
- 11:30 pranzo presso il Ristorante Ru de Mont Arabba (BL)
- 12:35 Passo Pordoi (TN)
- 13:20 Passo di Sella (TN)
- 14:00 Passo Gardena (TN)
- 14:54 Arabba (BL)
- 15:22 rifornimento carburante a Selva di Cadore (BL)
- 17:33 buffet a Barcis (PN)






19:13 arrivo in Via Montereale parcheggio Palazzetti showroom


ALCUNI NUMERI TELEFONICI UTILI

- Callegarin Aldo 338 9819462
- Cancian Alberto 348 5207720
- Matteo Marco 347 4533100
- Matteo Mario 347 9596982
- Perrino Silvano 340 9058349
- Pierasco Mauro 348 8546743
- Pivetta Stefano 348 4466442
- Ristorante Ru De Mont 0436 780020
- Osteria Val Montanaia 0427 87115/87130





UN RINGRAZIAMENTO A:



Banca di Cividale

Gruppo Banca Popolare di Cividale

Osteria con Cucina

Alla Cooperativa di Talponedo di Elio Ortone & C.

Bar per colazioni - Caffetteria - Stuzzichini
Panini - Cucina casereccia - Giochi con le carte
Ampia sala ricevimenti

Via Cavour, 11 - Talponedo di Porcia - PN
Tel. e Fax 0434.921060 - chiuso il mercoledì

M C R
MOTO CICLO RICAMBI

33170 Pordenone - Viale Grigoletti, 59
Tel. 0434.366397 - Fax 0434.367340
P.Iva 00227790938



*Lavorazione Lamiera
Costruzione Stampi*

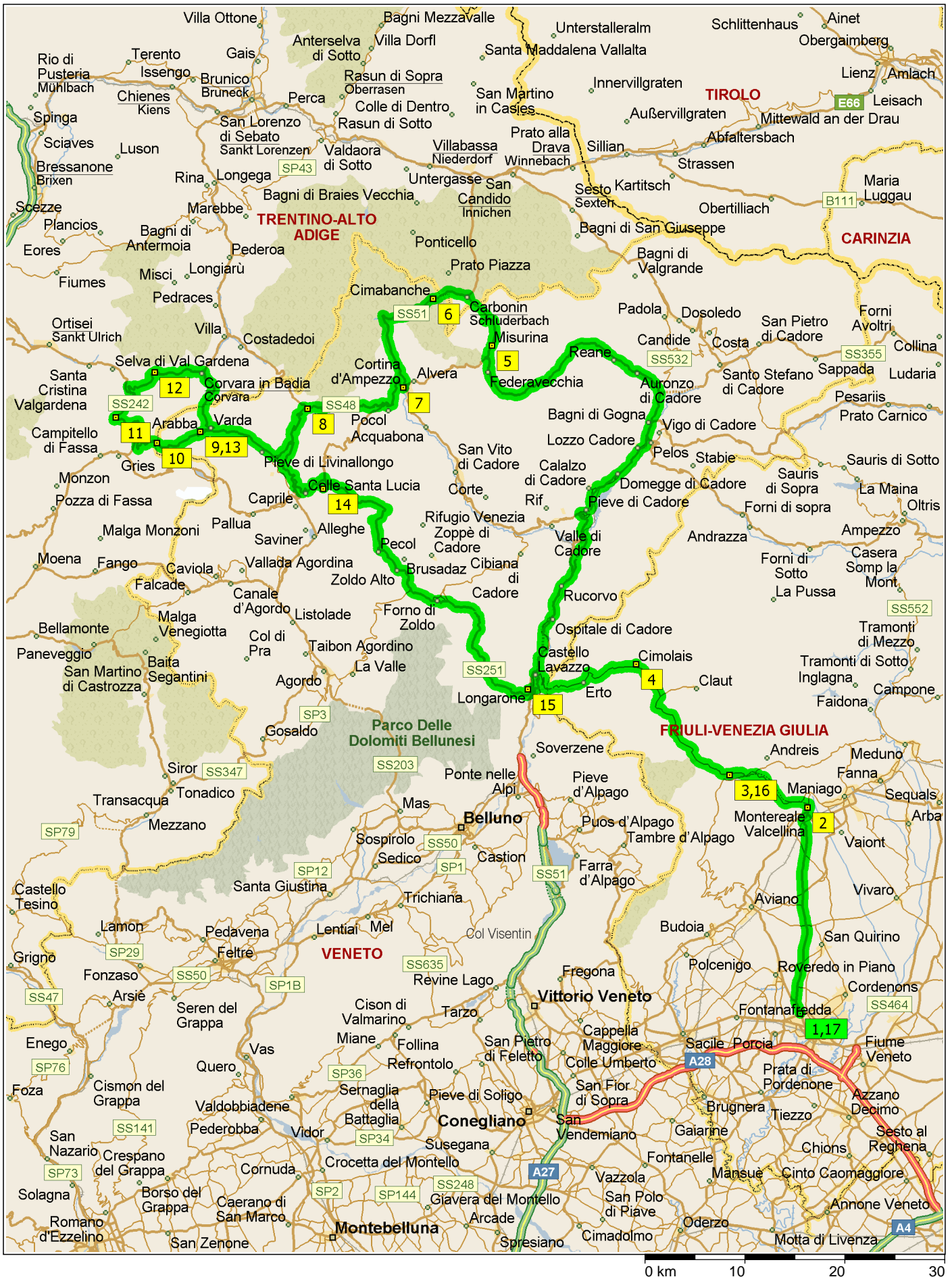


Sede: Osteria con Cucina "Alla Cooperativa di Talponedo"
Via Cavour, 11 – Talponedo di Porcia (PN)
www.vespaclubporcia.it

e-mail: info@vespaclubporcia.it Tel. e Fax 0434 921060 – 0434 361424 – 347 4533100
BANCA DI CIVIDALE cod. IBAN : IT 53 M0548464950013570000243

Dolomiti Tour 2009

380,8 km; 13 ore, 43 minuti





- | | | |
|------|---------|--|
| 5.30 | 0,0 km | 1 Partenza: vicino a Pordenone in SS251 [Via Montereale] (Nord) per 12,3 km |
| 5.43 | 12,3 km | Dirigersi verso SINISTRA (Nord) su strada locale per 30 m |
| 5.43 | 12,3 km | Al raccordo, prendere la PRIMA uscita per 60 m |
| 5.43 | 12,4 km | Uscire dal raccordo su strada locale per 3,9 km |
| 5.48 | 16,3 km | Dirigersi verso DESTRA (Nord) su strada locale per 4,8 km |
| 5.53 | 21,1 km | Svoltare a SINISTRA (Ovest) su strada locale per 0,2 km |
| 5.54 | 21,3 km | 2 A Montereale Valcellina, tornare a Est su strada locale per 0,2 km |
| 5.54 | 21,4 km | Svoltare a SINISTRA (Nord) su strada locale per 0,5 km |
| 5.55 | 21,9 km | Svoltare a SINISTRA (Ovest) su strada locale per 1,2 km |
| 5.58 | 23,1 km | Continuare (Ovest) su SS251 per 9,2 km |
| 6.10 | 32,3 km | Svoltare a SINISTRA (Sud) su strada locale per 0,1 km |
| 6.10 | 32,5 km | 3 A Barcis, tornare a Nord su strada locale per 0,1 km |
| 6.11 | 32,6 km | Svoltare a SINISTRA (Ovest) su SS251 per 16,9 km |
| 6.34 | 49,4 km | Svoltare a DESTRA (Nord) su strada locale per 0,3 km |
| 6.34 | 49,7 km | 4 Arrivo Cimolais |
| 7.04 | 49,7 km | Partenza: Cimolais in strada locale (Sud) per 0,3 km |
| 7.05 | 50,0 km | Svoltare a DESTRA (Ovest) su SS251 per 16,3 km |
| 7.29 | 66,3 km | Svoltare a SINISTRA (Est) su strada locale per 20 m |
| 7.29 | 66,3 km | Svoltare a SINISTRA (Nord) su strada locale per 1,1 km |
| 7.30 | 67,4 km | Dirigersi verso DESTRA (Nord-Ovest) su strada locale per 10 m |
| 7.30 | 67,4 km | Dirigersi verso DESTRA (Nord) su strada locale per 20 m |



7.30	67,4 km	Dirigersi verso DESTRA (Est) su strada locale per 0,5 km
7.31	67,9 km	Svoltare a DESTRA (Est) su SS51 [Strada statale Di Alemagna] per 17,5 km
7.51	85,4 km	Dirigersi verso DESTRA (Nord-Ovest) su SS51BIS [Strada statale Di Alemagna] per 12,6 km
8.06	97,9 km	Continuare (Nord) su SS52 [Strada statale Carnica] per 2,8 km
8.09	100,7 km	Continuare (Nord) su SS48 [Strada statale Delle Dolomiti] per 27,4 km
8.41	128,1 km	Continuare (Nord) su SS48BIS per 1,3 km
8.42	129,4 km	Svoltare a DESTRA (Est) su strada locale per 30 m
8.42	129,4 km	5 Arrivo Misurina
9.12	129,4 km	Partenza: Misurina in strada locale (Ovest) per 30 m
9.13	129,5 km	Svoltare a DESTRA (Nord-Est) su SS48BIS per 7,5 km
9.21	136,9 km	Svoltare a SINISTRA (Ovest) su SS51 [Strada statale Di Alemagna] per 4,3 km
9.25	141,2 km	6 A Cimabanche, rimanere su SS51 [Strada statale Di Alemagna] (Ovest) per 13,7 km
9.41	154,9 km	Svoltare a DESTRA (Ovest) su Via Cesare Battisti per 0,1 km
9.41	155,1 km	Svoltare a SINISTRA (Sud-Ovest) su strada locale per 90 m
9.41	155,2 km	Svoltare a SINISTRA (Est) su SS48 [Via del Parco] per 0,3 km
9.42	155,5 km	Svoltare a SINISTRA (Nord) su strada locale per 50 m
9.42	155,6 km	7 Arrivo Cortina d'Ampezzo
10.12	155,6 km	Partenza: Cortina d'Ampezzo in strada locale (Sud) per 50 m
10.12	155,6 km	Svoltare a DESTRA (Ovest) su SS48 [Via del Parco] per 16,1 km
10.30	171,7 km	8 Arrivo 46,5189 12,0094
11.00	171,7 km	Partenza: 46,5189 12,0094 in SS48 [Strada statale Delle Dolomiti] (Ovest) per 21,5 km



- 11.25 193,2 km Svoltare a DESTRA (Nord) su strada locale per 0,2 km
- 11.25 193,4 km **9** Arrivo Arabba
- 12.25 193,4 km Partenza: Arabba in strada locale (Sud) per 0,2 km
- 12.26 193,6 km Dirigersi verso SINISTRA (Sud-Est) su SS48 [Strada statale Delle Dolomiti] per 8,6 km
- 12.35 202,2 km **10** Arrivo Passo Pordoi/Arabba [Passo Pordoi, 32020, Livinallongo del Col di Lana, Italia]
- 13.05 202,2 km Partenza: Passo Pordoi/Arabba [Passo Pordoi, 32020, Livinallongo del Col di Lana, Italia] in SS48 [Strada statale Delle Dolomiti] (Ovest) per 6,4 km
- 13.12 208,6 km Svoltare a DESTRA (Est) su SS242 per 6,9 km
- 13.20 215,4 km **11** Arrivo Passo Sella [SS242, 39048, Selva di Val Gardena, Italia]
- 13.50 215,4 km Partenza: Passo Sella [SS242, 39048, Selva di Val Gardena, Italia] in SS242 (Nord-Est) per 4,0 km
- 13.54 219,4 km Dirigersi verso DESTRA (Nord) su SS243 per 6,0 km
- 14.01 225,3 km **12** Arrivo Passo Gardena/Val Gardena [Passo di Gardena, 39033, Corvara In Badia, Italia]
- 14.31 225,3 km Partenza: Passo Gardena/Val Gardena [Passo di Gardena, 39033, Corvara In Badia, Italia] in SS243 [Passo di Gardena] (Est) per 9,3 km
- 14.41 234,6 km Dirigersi verso DESTRA (Sud) su SS244 per 9,9 km
- 14.53 244,6 km Dirigersi verso DESTRA (Sud-Ovest) su SS48 [Strada statale Delle Dolomiti] per 0,5 km
- 14.53 245,0 km Svoltare a DESTRA (Nord) su strada locale per 0,2 km
- 14.54 245,2 km **13** A Arabba, tornare a Sud su strada locale per 0,2 km
- 14.54 245,4 km Svoltare a SINISTRA (Est) su SS48 [Strada statale Delle Dolomiti] per 12,0 km
- 15.08 257,4 km Dirigersi verso DESTRA (Est) su SS203 [Strada statale Agordina] per 4,9 km
- 15.14 262,3 km Svoltare a SINISTRA (Sud) su SS251 [Strada statale Della Val di Zoldo e Val Cellina] per 6,3 km
- 15.21 268,6 km Svoltare a DESTRA (Sud-Ovest) su strada locale per 0,6 km



- 15.22 269,2 km **14** Arrivo Selva di Cadore
- 15.52 269,2 km Partenza: Selva di Cadore in strada locale (Nord-Est) per 0,6 km
- 15.54 269,9 km Svoltare a DESTRA (Est) su SS251 [Strada statale Della Val di Zoldo e Val Cellina] per 43,0 km
- 16.43 312,9 km Svoltare a SINISTRA (Ovest) su strada locale per 0,3 km
- 16.44 313,2 km **15** A Longarone, tornare a Est su strada locale per 0,3 km
- 16.45 313,5 km Svoltare a SINISTRA (Nord-Est) su SS251 [Strada statale Della Val di Zoldo e Val Cellina] per 0,2 km
- 16.45 313,6 km Dirigersi verso DESTRA (Sud-Est) su SS51 [Strada statale Di Alemagna] per 90 m
- 16.45 313,7 km Dirigersi verso SINISTRA (Est) su SS251 [Strada statale Della Val di Zoldo e Val Cellina] per 34,9 km
- 17.33 348,6 km Svoltare a DESTRA (Sud) su strada locale per 0,1 km
- 17.33 348,7 km **16** Arrivo Barcis
- 18.33 348,7 km Partenza: Barcis in strada locale (Nord) per 0,1 km
- 18.34 348,8 km Svoltare a DESTRA (Est) su SS251 per 9,2 km
- 18.47 358,0 km Continuare (Est) su strada locale per 1,2 km
- 18.49 359,2 km Svoltare a DESTRA (Sud) su strada locale per 5,3 km
- 18.55 364,6 km Dirigersi verso SINISTRA (Sud) su strada locale per 3,9 km
- 19.00 368,5 km Al raccordo, prendere la SECONDA uscita per 0,1 km
- 19.00 368,6 km Uscire dal raccordo su strada locale per 40 m
- 19.00 368,6 km Dirigersi verso DESTRA (Sud) su SS251 per 12,2 km
- 19.13 380,8 km **17** Arrivo vicino a Pordenone

Riepilogo percorso

Costo totale del viaggio	€ 22,85
Distanza	380,8 km
Durata del viaggio	13 ore, 43 minuti
Ore di guida	7 ore, 43 minuti
Distanza in linea d'aria tra tutti i punti di sosta	228,0 km

Dettagli tratti itinerario

Da	A	Metodo	Distanza	Ore di guida
vicino a Pordenone	Montereale Valcellina	Più veloce	21,3 km	24 minuti
Montereale Valcellina	Barcis	Più veloce	11,2 km	16 minuti
Barcis	Cimolais	Più veloce	17,3 km	23 minuti
Cimolais	Misurina	Più veloce	79,7 km	1 ora, 37 minuti
Misurina	Cimabanche	Più veloce	11,8 km	13 minuti
Cimabanche	Cortina d'Ampezzo	Più veloce	14,3 km	16 minuti
Cortina d'Ampezzo	46,5189 12,0094	Più veloce	16,2 km	18 minuti
46,5189 12,0094	Arabba	Più veloce	21,7 km	24 minuti
Arabba	Passo Pordoi/Arabba	Più veloce	8,8 km	10 minuti
Passo Pordoi/Arabba	Passo Sella	Più veloce	13,2 km	14 minuti
Passo Sella	Passo Gardena/Val ...	Più veloce	9,9 km	10 minuti
Passo Gardena/Val ...	Arabba	Più veloce	19,9 km	22 minuti
Arabba	Selva di Cadore	Più veloce	24,0 km	28 minuti
Selva di Cadore	Longarone	Più veloce	43,9 km	52 minuti
Longarone	Barcis	Più veloce	35,5 km	49 minuti
Barcis	vicino a Pordenone	Più veloce	32,1 km	40 minuti

Distanza per provincia

State/Province	Distanza	Ore di guida
Italia	376,7 km	7 ore, 30 minuti